

Министерство сельского хозяйства Российской Федерации
федеральное государственное бюджетное образовательное учреждение
высшего образования
«Южно-Уральский государственный аграрный университет»
Институт ветеринарной медицины
Троицкий аграрный техникум

УТВЕРЖДАЮ:

Зам. директора по учебной работе

О.Г. Жукова

(подпись)

« 18 » 05 2018 г.



РАБОЧАЯ ПРОГРАММА ДИСЦИПЛИНЫ

БД.10 ГЕОГРАФИЯ

общеобразовательного цикла технического профиля
программы подготовки специалистов среднего звена
по специальности


35.02.08 Электрификация и автоматизация сельского хозяйства
базовая подготовка
форма обучения очная

Троицк
2018

РАССМОТРЕНА:


Предметно - цикловой методической комиссией общих математических и естественнонаучных дисциплин кафедры биологии, экологии, генетики и разведения животных

Председатель:

 /А.Б. Токкужина/

Протокол № 6 от 11.05. 2018 г.


Составитель:

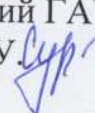
Лушникова Н.А., преподаватель ТАТ ФГБОУ ВО Южно-Уральский ГАУ. 

Эксперты:


Внутренняя экспертиза

Техническая экспертиза:

Лушникова Н.А., преподаватель ТАТ ФГБОУ ВО Южно-Уральский ГАУ; 

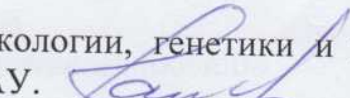
Сурайкина Э.Р., методист ТАТ ФГБОУ ВО Южно-Уральский ГАУ. 

Содержательная экспертиза:

Лушникова Н.А., преподаватель ТАТ ФГБОУ ВО Южно-Уральский ГАУ; 

Токкужина А.Б., председатель ПЦМК ТАТ ФГБОУ ВО Южно-Уральский ГАУ.

Внешняя рецензия:

Вахмянина С.А., доцент кафедры биологии, экологии, генетики и разведения животных ТАТ ФГБОУ ВО Южно-Уральский ГАУ. 

Рабочая программа общеобразовательной дисциплины БД.09 География по специальности среднего профессионального образования технического профиля: 35.02.08 Электрификация и автоматизация сельского хозяйства разработана на основе: Федерального государственного образовательного стандарта среднего общего образования, утвержденного приказом Министерства образования и науки РФ от 17.05.2012г. № 413 и Примерной программы общеобразовательной учебной дисциплины География для профессиональных образовательных организаций, рекомендованной Федеральным государственным автономным учреждением «Федеральный институт развития образования» (Протокол № 3 от 21 июля 2015г.), протокол № 3 от 25 мая 2017 г.

Содержание программы реализуется в процессе освоения студентами программы подготовки специалистов среднего звена по специальности 35.02.08 Электрификация и автоматизация сельского хозяйства в соответствии с требованиями актуализированных ФГОС СПО третьего поколения.

СОДЕРЖАНИЕ

1. ПАСПОРТ РАБОЧЕЙ ПРОГРАММЫ ДИСЦИПЛИНЫ	стр. 4
2. СТРУКТУРА И СОДЕРЖАНИЕ ДИСЦИПЛИНЫ	6
3. УСЛОВИЯ РЕАЛИЗАЦИИ ДИСЦИПЛИНЫ	10
4. КОНТРОЛЬ И ОЦЕНКА РЕЗУЛЬТАТОВ ОСВОЕНИЯ ДИСЦИПЛИНЫ	11

1. ПАСПОРТ РАБОЧЕЙ ПРОГРАММЫ ДИСЦИПЛИНЫ

БД.10 География

1.1. Область применения программы

Рабочая программа дисциплины является частью ППССЗ по специальности СПО 35.02.08 Электрификация и автоматизация сельского хозяйства, с получением среднего общего образования в соответствии с ФГОС среднего общего образования

1.2. Место дисциплины в структуре ППССЗ:

Дисциплина БД.10 География является учебным предметом из обязательной предметной области «Общественные науки» и входит в общеобразовательный цикл.

1.3. Цели и задачи дисциплины - требования к результатам освоения дисциплины:

Освоение содержания дисциплины обеспечивает достижение обучающимися следующих результатов:

личностных:

- сформированность ответственного отношения к обучению; готовность и способность студентов к саморазвитию и самообразованию на основе мотивации к обучению и познанию;
- сформированность целостного мировоззрения, соответствующего современному уровню развития географической науки и общественной практики;
- сформированность основ саморазвития и самовоспитания в соответствии с общечеловеческими ценностями и идеалами гражданского общества; готовность и способность к самостоятельной, творческой и ответственной деятельности;
- сформированность экологического мышления, понимания влияния социально-экономических процессов на состояние природной и социальной среды; приобретение опыта эколого-направленной деятельности;
- сформированность коммуникативной компетентности в общении и сотрудничестве со сверстниками и взрослыми в образовательной, общественно полезной, учебно-исследовательской, творческой и других видах деятельности;
- умение ясно, точно, грамотно излагать свои мысли в устной и письменной речи, понимать смысл поставленной задачи, выстраивать аргументацию, приводить аргументы и контраргументы;
- критичность мышления, владение первичными навыками анализа и критичной оценки получаемой информации;
- креативность мышления, инициативность и находчивость;

метапредметных:

- владение навыками познавательной, учебно-исследовательской и проектной деятельности, а также навыками разрешения проблем; готовность и способность к самостоятельному поиску методов решения практических задач, применению различных методов познания;
- умение ориентироваться в различных источниках географической информации, критически оценивать и интерпретировать информацию, получаемую из различных источников;
- умение самостоятельно оценивать и принимать решения, определяющие стратегию поведения, с учетом гражданских и нравственных ценностей;

-осознанное владение логическими действиями определения понятий, обобщения, установления аналогий, классификации на основе самостоятельного выбора оснований и критериев;

-умение устанавливать причинно-следственные связи, строить рассуждение, умозаключение (индуктивное, дедуктивное и по аналогии) и делать аргументированные выводы;

-представление о необходимости овладения географическими знаниями с целью формирования адекватного понимания особенностей развития современного мира;

-понимание места и роли географии в системе наук; представление об обширных междисциплинарных связях географии;

предметных:

-владение представлениями о современной географической науке, ее участии в решении важнейших проблем человечества;

-владение географическим мышлением для определения географических аспектов природных, социально-экономических и экологических процессов и проблем;

-сформированность системы комплексных социально ориентированных географических знаний о закономерностях развития природы, размещения населения и хозяйства, динамике и территориальных особенностях процессов, протекающих в географическом пространстве;

-владение умениями проведения наблюдений за отдельными географическими объектами, процессами и явлениями, их изменениями в результате природных и антропогенных воздействий;

-владение умениями использовать карты разного содержания для выявления закономерностей и тенденций, получения нового географического знания о природных социально-экономических и экологических процессах и явлениях;

-владение умениями географического анализа и интерпретации разнообразной информации;

-владение умениями применять географические знания для объяснения и оценки разнообразных явлений и процессов, самостоятельного оценивания уровня безопасности окружающей среды, адаптации к изменению ее условий;

-сформированность представлений и знаний об основных проблемах взаимодействия природы и общества, о природных и социально-экономических аспектах экологических проблем.

1.4. Количество часов на освоение дисциплины:

максимальной учебной нагрузки обучающегося 54 часов, в том числе:

обязательной аудиторной учебной нагрузки обучающегося 36 часов;

внеаудиторная (самостоятельная) работа обучающегося 18 часов,

в том числе консультаций 2 часа.

2. СТРУКТУРА И СОДЕРЖАНИЕ ДИСЦИПЛИНЫ

2.1. Объем дисциплины и виды учебной работы

Вид учебной работы	Объем часов
Максимальная учебная нагрузка (всего)	54
Обязательная аудиторная учебная нагрузка (всего)	36
в том числе:	
лабораторные занятия	<i>не предусмотрено</i>
практические занятия	16
контрольные работы	<i>не предусмотрено</i>
Внеаудиторная (самостоятельная) работа обучающегося (всего) (реферативная работа, сообщение, презентация)	18
в том числе консультаций	2

Промежуточная аттестация в форме дифференцированного зачета

2.2. Тематический план и содержание дисциплины БД.10 География

Наименование разделов и тем	Содержание учебного материала, лабораторные и практические занятия, внеаудиторная (самостоятельная) работа обучающихся.	Объем часов	Уровень освоения
1	2	3	4
Введение. 1. Источники географической информации	Содержание учебного материала:	6	
	Введение. 1. Источники географической информации. Методы географических исследований. Географические карты различной тематики и их практическое использование. Геоинформационные системы. Международные сравнения.	2	1
2. Политическое устройство	2. Политическая карта мира. Исторические этапы ее формирования и современные особенности. Суверенные государства и самоуправляющиеся государственные образования. Группировка стран по площади территории и численности населения. Формы правления, типы государственного устройства и формы государственного режима.	2	
	Самостоятельная работа обучающихся	2	
	Реферат. Типология стран по уровню социально-экономического развития. Условия и особенности социально-экономического развития развитых и развивающихся стран и их типы.	2	
3. География мировых природных ресурсов	Содержание учебного материала:	4	
	Практические занятия	2	
	3. Взаимодействие человеческого общества и природной среды. Экологизация хозяйственной деятельности человека. Природные ресурсы. Классификация. Ресурсообеспеченность. Оценка обеспеченности разных регионов и стран основными видами минеральных ресурсов №1.	2	2
	Самостоятельная работа обучающихся	2	
	Реферат. Особо охраняемые природные территории. Проблемы и перспективы освоения природных ресурсов Арктики и Антарктики.	2	
4. География населения мира	Содержание учебного материала:	4	
	Практические занятия	2	
	4. Численность населения и его воспроизводство. Типы воспроизводства населения. Демографическая политика. Структура населения. Качество жизни. №2	2	2
	Самостоятельная работа обучающихся	2	
	Сообщение. Размещение и миграции населения. Средняя плотность населения. Расселение населения. Урбанизация. «Ложная» урбанизация, субурбанизация, рурбанизация.	2	
5. Мировое хозяйство	Содержание учебного материала:	6	

Современные особенности развития мирового хозяйства	5. Мировое хозяйство и Международное географическое разделение труда. Мировая экономика. Типы мирового хозяйства. Международная специализация.	2	1
	Самостоятельная работа обучающихся	4	
	Реферат. Ведущие мировые и региональные экономические интеграционные группировки.	2	
	Реферат. Крупнейшие транснациональные корпорации мира.	2	
География отраслей первичной сферы мирового хозяйства	Содержание учебного материала:	2	
	6. Сельское хозяйство и его экономические особенности. Интенсивное и экстенсивное сельскохозяйственное производство. «Зеленая революция» и ее основные направления. Агропромышленный комплекс.	2	1
География отраслей вторичной сферы мирового хозяйства	Содержание учебного материала:	4	
	Практические занятия	4	
	7. Географические особенности мирового потребления минерального топлива, размещения мировой электроэнергетики, черной и цветной металлургии. №3	2	
	8. Географические особенности размещения машиностроения, химической, лесной (перерабатывающие отрасли) и легкой промышленности. №4	2	2
География отраслей третичной сферы мирового хозяйства	Содержание учебного материала:	2	
	Практические занятия	2	
	9. Транспортный комплекс и его современная структура. Географические особенности развития различных видов мирового транспорта. Крупнейшие мировые морские торговые порты и аэропорты. №5	2	2
6. Регионы мира География населения и хозяйства Зарубежной Европы	Содержание учебного материала:	2	
	Практические занятия	2	
	10. Характерные черты природно-ресурсного потенциала, населения и хозяйства. Отрасли международной специализации. Территориальная структура хозяйства. №6	2	2
География населения и хозяйства Зарубежной Азии	Содержание учебного материала:	4	
	11. Место и роль Зарубежной Азии в мире. Особенности географического положения региона. История формирования его политической карты. Характерные черты природно-ресурсного потенциала, населения и хозяйства. Отрасли международной специализации. Территориальная структура хозяйства. Интеграционные группировки.	2	1
	Практические занятия	2	
	12. Составление комплексной экономико-географической характеристики Японии. №7	2	2
География населения и хозяйства Африки	Содержание учебного материала:	2	
	13. Место и роль Африки в мире. История формирования его политической карты. Отрасли международной специализации. Территориальная структура хозяйства. Интеграционные группировки.	2	1
	Содержание учебного материала:	2	

География населения и хозяйства Северной Америки	14.Место и роль Северной Америки в мире. Особенности географического положения региона. История формирования его политической карты. Характерные черты природно-ресурсного потенциала, населения и хозяйства. Отрасли международной специализации.	2	1
	Содержание учебного материала:	2	
География населения и хозяйства Латинской Америки	15.Место и роль Латинской Америки в мире. Особенности географического положения региона. История формирования его политической карты. Характерные черты природно-ресурсного потенциала, населения и хозяйства. Отрасли международной специализации. Территориальная структура хозяйства. Интеграционные группировки.	2	1
	Содержание учебного материала:	2	
География населения и хозяйства Австралии и Океании	16.Место и роль Австралии и Океании в мире. Особенности географического положения региона. История формирования его политической карты. Особенности природно-ресурсного потенциала, населения и хозяйства.	2	1
7.Россия в современном мире	Содержание учебного материала:	4	
	17.Россия на политической карте мира. Характеристика современного этапа социально-экономического развития. Место России в мировом хозяйстве и международном географическом разделении труда. Ее участие в международной торговле товарами и других формах внешнеэкономических связей.	2	1
	Самостоятельная работа обучающихся	2	
	Реферат: Особенности территориальной структуры хозяйства России. География отраслей международной специализации России.	2	
8.Географические аспекты современных глобальных проблем человечества	Содержание учебного материала:	2	
	Практические занятия	2	
	18.Глобальные проблемы человечества. Сырьевая, энергетическая, демографическая, продовольственная и экологическая проблемы как особо приоритетные, возможные пути их решения. №8	2	2
	Самостоятельная работа обучающихся Сообщение. Глобальная проблема изменения климата.	6	
Всего		54	

3. УСЛОВИЯ РЕАЛИЗАЦИИ ПРОГРАММЫ ДИСЦИПЛИНЫ

3.1. Требования к материально-техническому обеспечению

Реализация программы дисциплины требует наличия учебного кабинета - Географии (аудитория № 34).

Оборудование учебного кабинета:

«Политическая карта мира»,
карта «Животный и растительный мир»

Технические средства обучения:

Мультимедийный комплекс:

- ноутбук ACER AS; 5732ZG-443G25Mi15,6” WXGA ACB\Cam\$;
- видеопроектор ACER incorporated X113, Model PSV1301;
- проекционный экран

3.2. Информационное обеспечение обучения

Перечень учебных изданий, Интернет-ресурсов, дополнительной литературы

Основные источники:

1. Баранчиков Е.В. География для профессий и специальностей социально-экономического профиля [Электронный ресурс] : учебник / Е. В. Баранчиков. - 6-е изд., перераб. и доп. – Москва : Академия, 2015. – 320 с. – Режим доступа <http://www.academia-moscow.ru/reader/?id=131797>

Дополнительные источники:

1. Королева Л.В. География туризма [Электронный ресурс] : практикум / Л. В. Королева.— Москва : Российская международная академия туризма, Логос, 2015.— 64 с.— Режим доступа: <http://www.bibliocomplectator.ru/book/?id=51856>.

Интернет-ресурсы:

1. Электронно-библиотечная система издательства «Лань» [Электронный ресурс]. – Санкт-Петербург, 2010-2016. – Режим доступа: <http://e.lanbook.com/>.
2. Электронно-библиотечная система «Университетская библиотека онлайн» [Электронный ресурс]. – Москва, 2001-2016. – Режим доступа: <http://biblioclub.ru/>.
3. Электронно-библиотечная система «Библиокомплектатор» [Электронный ресурс]. – Москва, 2016. – Режим доступа: <http://www.bibliocomplectator.ru>.
4. Издательский центр «Академия» [Электронный ресурс] : сайт. – Москва, 2016. – Режим доступа: <http://www.academia-moscow.ru>.

3.3 Перечень образовательных технологий, используемых при осуществлении образовательного процесса по дисциплине

Форма работы	Вид занятия		
	Урок	ЛЗ	ПЗ, семинар
Работа в малых группах	4		6
Учебные дискуссии	6		

знаниями с целью формирования адекватного понимания особенностей развития современного мира;

- понимание места и роли географии в системе наук; представление об обширных междисциплинарных связях географии;

предметных:

- владение представлениями о современной географической науке, ее участии в решении важнейших проблем человечества;
- владение географическим мышлением для определения географических аспектов природных, социально-экономических и экологических процессов и проблем;
- сформированность системы комплексных социально ориентированных географических знаний о закономерностях развития природы, размещения населения и хозяйства, динамике и территориальных особенностях процессов, протекающих в географическом пространстве;
- владение умениями проведения наблюдений за отдельными географическими объектами, процессами и явлениями, их изменениями в результате природных и антропогенных воздействий;
- владение умениями использовать карты разного содержания для выявления закономерностей и тенденций, получения нового географического знания о природных социально-экономических и экологических процессах и явлениях;
- владение умениями географического анализа и интерпретации разнообразной информации;
- владение умениями применять географические знания для объяснения и оценки разнообразных явлений и процессов, самостоятельного оценивания уровня безопасности окружающей среды, адаптации к изменению ее условий;
- сформированность представлений и знаний об основных проблемах взаимодействия природы и общества, о природных и социально-экономических аспектах экологических проблем.

устный фронтальный опрос

Промежуточная аттестация
дифференцированный зачет в
форме тестирования